





F

SOUŘADNICOVÝ SYSTÉM : S-JTSK
VÝŠKOVÝ SYSTÉM : Bpv

II/360 Velké Meziříčí - JV obchvat 1. část		DSP
OBJEDNATEL: Kraj Vysočina Žižkova 57 587 33 Jihlava		
PROJEKTANT: SPOLEČNOST "SHP + SHB - Velké Meziříčí" HLAVNÍ INŽENÝR PROJEKTU: Ing. Zbyněk Lazar		VEDOUcí SPOLEČNÍK SPOLEČNOSTI:  Stráský, Hustý a partneři s.r.o. Bohunická 50 619 00 Brno

VEDOUcí PROJEKTANT	Ing. Martina Adamcová		PROJEKTANT OBJEKTU:	
VYPRACOVAL	Lukáš Podlipný			SHP SK s.r.o. Mlýnské luhy 17394/64, 821 05 Bratislava
KONTROLOVAL	Ing. Pavel Svoboda			
KRAJ:	VYSOČINA	DATUM	11/2023	
INVESTOR (OBJEDNATEL):	KRAJ VYSOČINA	FORMÁT	-	
NÁZEV OBJEKTU:	DOKUMENTACE PRO ODNĚTÍ ZE ZPF	MĚŘÍTKO	-	
		ÚČEL	DUSP	
		Č. ZAKÁZKY	20087DZS	
		ARCHIVNÍ Č.		
NÁZEV VÝKRESU:	TABULKY POZEMKŮ	ČÍS. SOUPRAVY	ČÍS. VÝKRESU F.1.2.4	

TABULKA ZÁBORŮ POZEMKŮ

Název stavby: II/360 Velké Meziříčí - JV obchvat
k.ú. Velké Meziříčí

Pol. č.	Parc. č. dle KN	Výměra dle KN	LV	Jméno a bydliště vlastníka	Druh pozemku	BPEJ	Trvalý zábor s výkupem [m2]	Trvalý zábor bez výkupu [m ²]	Seznam SO	Část PD
08	6051/160	44	1	Město Velké Meziříčí	orná půda	7.37.16	88	44	SO102	1
20	6318	432	1	Město Velké Meziříčí	orná půda	7.32.14 7.37.16		432	SO101; SO102; SO110	1
34	6348/1	1382	1	Město Velké Meziříčí	orná půda	7.37.16		1382	SO101	1
39	6378	3556	1	Město Velké Meziříčí	orná půda	7.37.16		857	SO101	1
41	6387/2	696	1	Město Velké Meziříčí	orná půda	7.37.16		696	SO101	1
42	6388/2	738	1	Město Velké Meziříčí	orná půda	7.37.16		738	SO101	1
43	6389/4	2329	1	Město Velké Meziříčí	orná půda	7.37.16		2329	SO101; SO211	1
45	6390/6	572	1	Město Velké Meziříčí	orná půda	7.37.56 7.37.16		572	SO101; SO211	1
48	6391/3	245	2773	Sýkora Vojtěch Mgr.	orná půda	7.37.56			SO104	1
59	6395	15	1	Město Velké Meziříčí	orná půda	7.37.56		15	SO104	1
83	5496/5	1	7620	Kraj Vysočina	trvalý travní porost	7.32.44		1	SO101; SO201	1
137	5220/2	6652	1	Město Velké Meziříčí	zahrada	7.32.11		4478	SO101	1
CELKEM							88	11543		

TABULKA ZÁBORŮ POZEMKŮ

Název stavby: II/360 Velké Meziříčí - JV obchvat
k.ú. Oslavice

Pol. č.	Parc. č. dle KN	Výměra dle KN	LV	Jméno a bydliště vlastníka	Druh pozemku	BPEJ	Trvalý zábor s výkupem [m2]	Trvalý zábor bez výkupu [m ²]	Dočasný zábor	Seznam SO	Část PD
204	601/22	296	1	Obec Oslavice	orná půda	7.32.14 7.37.16		296		SO103	1
210	940/46	28	438	Město Velké Meziříčí	orná půda	7.37.16		28		SO104	1
CELKEM							0	28	0		